
PLAN CONXUNTO DE EXPLOTACIÓN DO RECURSO ESPECÍFICO: OURIZO ZONA VI - 2017

Modalidade: Mergullo con subministro de aire dende superficie

ÍNDICE:

PARTE XERAL:

- a. DATOS XERAIS DO PLAN DE EXPLOTACIÓN
- b. OBXECTIVOS XERAIS

PARTE ESPECÍFICA:

- A. AVALIACIÓN DOS RECURSOS
- B. PLAN DE EXTRACCIÓN E COMERCIALIZACIÓN
- C. ACCIÓNS DE MELLORA DO PLAN:
- D. PLAN FINANCEIRO
- E. OBSERVACIÓNS XERAIS

DOCUMENTOS E DATOS QUE SE ADXUNTAN:

ANEXO I: SOLICITUDE NORMALIZADA PARA SOLICITA-LO PLAN DE EXPLOTACIÓN
(CÓDIGO: PE410A)

ANEXO II: RELACIÓN DE POSIBLES PARTICIPANTES NO PLAN

ANEXO III: ZONAS DE PRODUCCIÓN:

_ Plano ou carta náutica delimitando as zonas de explotación e puntos de control.

PARTE XERAL

a. DATOS XERAIS DO PLAN DE EXPLOTACIÓN

1. **ENTIDADE QUE PRESENTA O PLAN DE EXPLOTACIÓN (ANEXO I)**

ENTIDADE: *Cofradía de Pescadores de CAMARIÑAS, CAMELLE, CORME, LAXE, MALPICA e MUXÍA.*

2. **PLAN DE EXPLOTACIÓN MARISQUEIRA PARA O ANO** : 2017

3. **ESPECIES:** OURIZO (*Paracentrotus Lividus*)

4. **NÚMERO DE EMBARCACIONES PROVISTAS DO PERMEX (ANEXO II)**

Nº EMBARCACIÓNS	16
Nº TRIPULANTES	44

*proceso selectivo para asignación dun permiso a flote con dúas habilitacións pendente de resolución.

5. **NÚMERO DE MARISCADORES A PÉ PROVISTOS DO PERMEX**

Nº MARISCADORES A PÉ	-
----------------------	---

6. **IDENTIFICACIÓN DAS ZONAS DE PRODUCCIÓN (ANEXO III)**

Ámbito administrativo da ZONA VI (Costa da Morte). Do paralelo que pasa por Touriñán ó paralelo que pasa por Punta Langosteira.

As coordenadas do accidente xeográfico de Punta Langosteira, límite oeste do ámbito territorial do plan son: 43º 22'N - 8º 30'W

Co fin de mellorar o seguimento da produción e poder obter datos máis exactos das extraccións, subdivídese a zona VI en varios sectores, que son os seguintes:

SECTOR 1: De Touriñán a A Buitra

SECTOR 2: De A Buitra a A Barca

SECTOR 3: Ría de Camariñas (Peneirón-Xaviña-Praia de Lago)

SECTOR 4: Vilano (de Corno a Punta Pedrosa)

SECTOR 5: Gallada - Baleas a Ríos

SECTOR 6: Ríos – Camelle

SECTOR 7: Atain - Cabo de Laxe

SECTOR 8: Ría de Corme e Laxe

SECTOR 9: Roncudo (de Baixo Chan a Pinchóns)

SECTOR 10: Pinchóns - O Cabalo

SECTOR 11: O Cabalo - Malpica

SECTOR 12: Sisargas

SECTOR 13: Malpica - Razo

SECTOR 14: Razo - Caión

SECTOR 15: Caión – Langosteira



Coordenadas e puntos da ZONA VI:

ZONA	Nº PUNTO	NOME PUNTO	LATITUDE	LONXITUDE	SUBZONA
MUXÍA	1	Punta Sualba	43º 3,366'	9º 17,969'	Touriñán
	2	Buxeirados NW	43º 3,507'	9º 17,921'	
	3	Olga Buxeirados	43º 3,733'	9º 17,621'	
	4	Punta Buxeirados	43º 3,545'	9º 17,589'	
	4	Punta Buxeirados	43º 3,545'	9º 17,589'	Cuño
	5	Enseada de Cuño W	43º 3,203'	9º 17,225'	
	6	Punta Diamante N	43º 2,996'	9º 16,924'	
	7	Moreira W	43º 3,035'	9º 16,337'	
	8	Moreira N	43º 3,255'	9º 16,129'	
	9	Pedrouso W	43º 3,474'	9º 15,571'	
	10	Matamao W	43º 3,998'	9º 15,504'	
	11	Matamao	43º 4,019'	9º 15,272'	
	12	Pedrouso	43º 3,475'	9º 15,386'	
	13	Praia Moreira	43º 3,068'	9º 15,774'	
	14	Punta da Praia	43º 3,022'	9º 15,882'	
	15	Punta Moreira	43º 3,195'	9º 16,034'	
	11	Matamao	43º 4,019'	9º 15,272'	A Buitra
	16	Os Penedos	43º 4,714'	9º 15,161'	
	17	Punta do Cercado	43º 5,509'	9º 15,429'	
	18	Lago das Vacas	43º 5,525'	9º 14,852'	
	19	A Buitra NE	43º 5,614'	9º 14,732'	
	20	A Buitra NW	43º 5,561'	9º 15,660'	
	21	Olo Moleiro	43º 5,065'	9º 15,664'	
	10	Matamao W	43º 3,998'	9º 15,504'	
	18	Lago das Vacas	43º 5,525'	9º 14,852'	Cachelmo
	22	Cala Arnela W	43º 5,197'	9º 14,710'	
	23	Cala Arnela E	43º 5,344'	9º 14,446'	
	24	Punta Cachelmo	43º 5,448'	9º 14,216'	
	25	Cala de Lourido W	43º 5,394'	9º 13,610'	
26	Cachelmo E	43º 5,592'	9º 13,829'		
27	Cachelmo W	43º 5,545'	9º 14,406'		
19	A Buitra NE	43º 5,614'	9º 14,732'		
20	Cala de Lourido E	43º 5,435'	9º 13,279'	Muxía vila	
21	Punta Lourido	43º 5,545'	9º 13,420'		
22	Punta Lagosteira	43º 5,975'	9º 13,392'		
23	A Barca	43º 6,783'	9º 13,217'		
24	Punta dos Corvos	43º 6,524'	9º 12,922'		
25	O Carreiro	43º 6,575'	9º 12,813'		
26	A Xaviña	43º 6,922'	9º 13,136'		
27	Peneirón	43º 6,992'	9º 13,503'		
28	Seco da Lagosteira	43º 6,019'	9º 13,749'		
29	Punta Lourido W	43º 5,527'	9º 13,550'		

ZONA	Nº PUNTO	NOME PUNTO	LATITUDE	LONXITUDE	SUBZONA
CAMARIÑAS	1	Castelo	43º 7,381'	9º 11,239'	Camariñas vila
	2	Villueira W	43º 7,142'	9º 12,003'	
	3	Cabezo	43º 7,479'	9º 12,301'	
	4	Monte Farelo	43º 7,702'	9º 12,155'	
	5	Praia de Lago W	43º 7,864'	9º 12,019'	
	6	Praia de Lago E	43º 7,828'	9º 11,823'	
	7	Punta do Costado	43º 7,650'	9º 11,842'	
	8	Punta Villueira	43º 7,315'	9º 11,570'	
	9	Castelete	43º 8,557'	9º 12, 678'	Corno - Vilano
	10	Corno	43º 9,048'	9º 13,024'	
	11	Espiñeirido	43º 9,393'	9º 12,851'	
	12	Cabo Vilano	43º 9,693'	9º 12,831'	
	13	Vilano W	43º 9,600'	9º 13,283'	
	14	Corno W	43º 9,024'	9º 13,261'	
	15	Castelete W	43º 8,536'	9º 13,005'	
	16	Vilano de fóra	43º 9,809'	9º 12,778'	Arneliña –Pedrosa
	17	Punta Pedrosa	43º 9,782'	9º 11,740'	
	18	Illa Pedrosa	43º 9,664'	9º 11,915'	
	19	Arneliña do Vilano	43º 9,463'	9º 12,324'	

ZONA	Nº PUNTO	NOME PUNTO	LATITUDE	LONXITUDE	SUBZONA
CAMELLE	1	Galladas	43º 10,567'	9º 10,784'	Baleas – Trece
	2	Baleas de Tosto	43º 11,108'	9º 11,448'	
	3	Boi W	43º 11,251'	9º 10,993'	
	4	Trece N	43º 11,551'	9º 10,461'	
	5	Enseada do Trece W	43º 11,199'	9º 10,124'	
	6	Cabo Trece	43º 11,428'	9º 10,433'	
	7	Punta do Boi	43º 11,148'	9º 10,477'	
	8	Reira	43º 11,045'	9º 10,682'	
	9	Enseada do Trece E	43º 11,305'	9º 9,005'	Cabo Veo – Ríos – Arou
	10	Cagada	43º 12,005'	9º 9,405'	(limita con terra)
	11	Veo N	43º 11,902'	9º 8,818'	
	12	Punta Capelo	43º 12,114'	9º 8,303'	
	13	Redonda N	43º 12,085'	9º 6,995'	
	14	Lobeiras E	43º 11,919'	9º 6,617'	
	15	A Carballosa	43º 11,768'	9º 6,408'	
	16	Pedra da Cal E	43º 11,548'	9º 6,502'	
	17	Furaqueira	43º 11,229'	9º 6,740'	
	18	O Curro	43º 11,346'	9º 6,213'	Xandriña - Camelle
	19	A Lagoa	43º 11,429'	9º 6,139'	(limita con terra)
	20	A Percebeira	43º 11,787'	9º 5,867'	
	21	Páramos	43º 11,503'	9º 5,429'	
	22	O Fraile	43º 11,370'	9º 5,379'	
	23	Ataín	43º 12,680'	9º 2,431'	Ataín – Catasol
	24	Catasol W	43º 12,880'	9º 2,378'	
	25	Castrillones	43º 13,015'	9º 1,980'	
	26	Punta da Area	43º 12,915'	9º 1,584'	
	27	Castrallón W	43º 12,822'	9º 2,226'	

ZONA	Nº PUNTO	NOME PUNTO	LATITUDE	LONXITUDE	SUBZONA
LAXE	1	Punta Carreiros	43º 13,249'	9º 1,084'	Laxe W
	2	Caldecastro	43º 13,395'	9º 1,242'	
	3	Punta Morelo NW	43º 13,520'	9º 1,110'	
	4	Cementerio	43º 13,620'	9º 0,723'	
	5	Baleeira	43º 13,502'	9º 0,786'	
	6	Cabo Laxe	43º 13,993'	9º 0,631'	Laxe E
	7	As Lavandeiras	43º 14,030'	9º 0,567'	
	8	Besugueira E	43º 13,614'	9º 0,101'	
	9	Punta Besugueira	43º 13,603'	9º 0,209'	

ZONA	Nº PUNTO	NOME PUNTO	LATITUDE	LONXITUDE	SUBZONA
CORME	1	Baixo Chan	43º 15,715'	8º 58,599'	Corme – Roncudo
	2	Gralleiras SW	43º 15,752'	8º 59,147'	
	3	Seixuda SW	43º 16,174'	8º 59,583'	
	4	Cabo Roncudo	43º 16,489'	8º 59,467'	
	5	Punta Seixuda	43º 16,350'	8º 59,278'	
	6	Insua	43º 16,093'	8º 59,082'	
	7	Leixón	43º 15,923'	8º 59,004'	
	8	Punta Gralleiras	43º 15,889'	8º 58,856'	
	9	Punta Monzón	43º 16,931'	8º 59,059'	Monzón - Gabriela
	10	Olga de Prados	43º 17,158'	8º 59,000'	
	11	Abruillas SW	43º 17,379'	8º 59,105'	
	12	As Abruillas	43º 17,468'	8º 58,676'	
	13	Abruillas SE	43º 17,389'	8º 58,543'	
	14	Os Pinchóns	43º 17,637'	8º 55,522'	Airoa
	15	A Airoa	43º 17,731'	8º 55,352'	
	16	Santa Mariña N	43º 17,817'	8º 55,218'	
	17	Punta Santa Mariña	43º 17,759'	8º 55,107'	

7. PROPOSTA DE AMPLIACIÓN: SI: Un permex para embarcación con dúas habilitacións.

Na reunión celebrada o día 14 de setembro de 2016, na Confraría de Pescadores de Laxe, á que estaban chamados os integrantes do plan de Ourizo Zona VI de tódalas Confrarías que forman parte deste plan conxunto, os presentes, (Por parte do sector de Muxía e Corme non acuden á convocatoria de reunión), deciden:

- Solicitar a ampliación dun novo permex para unha embarcación con dúas habilitacións. Acordouse por unanimidade do sector, que a ampliación será unicamente para embarcacións asociadas á Confraría de Malpica. Este acordó xa foi tomado no pasado plan de explotación, pero non foi respetado por parte dalgunhas xuntas xerais, nin pola administración, creándose un gran malestar entre o sector ouriceiro, que derivou en plantexamentos como a división das costas en función dos ámbitos territoriais de cada confraría participante. (adxuntase acta da reunión como mostra do conflito)
- Por outro lado o sector non cree que esta ampliación solicitada fose a perxudicar o desenvolvemento do Plan, xa que a pesar de contar con 16 embarcacións provistas de permex, son en torno a un 50 % as que fan uso del, polo que o aumento de esforzo que suporía esta ampliación non causaría efectos negativos no desenvolvemento do Plan.

b. OBXECTIVOS XERAIS: ANO 2016

1. PRODUCCIÓN EN KILOS:

	MARISCADORES A FLOTE
..... 45.057 Kg

2. OBXECTIVOS ECONÓMICOS:

	MARISCADORES A FLOTE
VALOR ESPERADO DA PRODUCCIÓN	
..... 121.653,90 €
PREZO MEDIO	
..... 2,7 €/kg
INGRESOS MEDIOS PREVISTOS	
Mariscador.....	Embarcación..... 12.165,39 €
	Tripulante..... 4.866,15 €

Para o ano 2017, esperamos unha produción semellante á media dós cinco anos anteriores, que ronda os 50.000 kg de ourizo extraídos, salvo causas excepcionais como a campaña do ano 2014, que debido ós fortes temporais, non se acadou a produción media de anos anteriores, ou o ano 2012 no que se sobrepasou o número de días autorizados.

O cálculo dos ingresos medios previstos por embarcación e tripulante resulta canto menos difícil, xa que a pesar de que o plan consta de 16 embarcacións con permiso de explotación, non todas as embarcacións traballan na campaña (fano en torno a un 50%), non todas as vacantes están cubertas, etc... polo que é moi difícil preveer o esforzo que se soportará a próxima campaña. Aínda así o que se prevee e que a tendencia, tanto de participación, como de extracción se manteña máis ou menos constante.

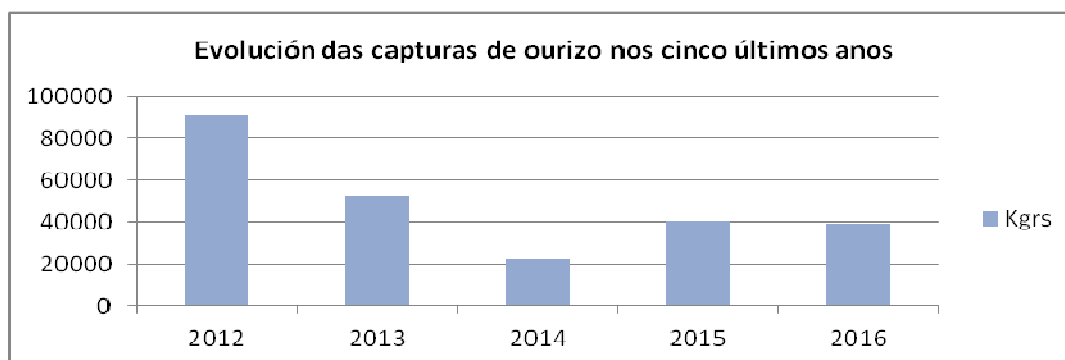
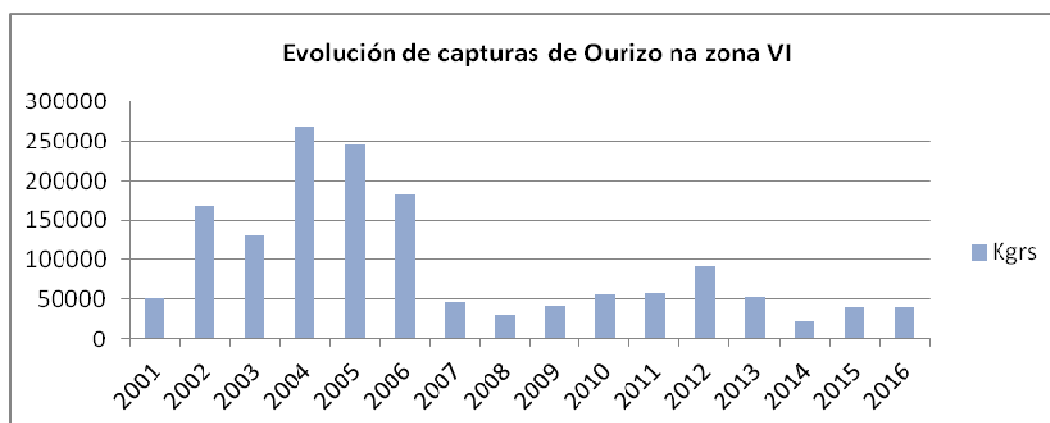
Polo tanto o cálculo dos ingresos medios previstos para a campaña do 2017, farase en consonancia co número de embarcacións aproximado que poderán traballar o recurso (sobre 10 embarcacións), que suman un máximo de 25 mergulladores.

PARTE ESPECÍFICA

A. AVALIACIÓN DOS RECURSOS:

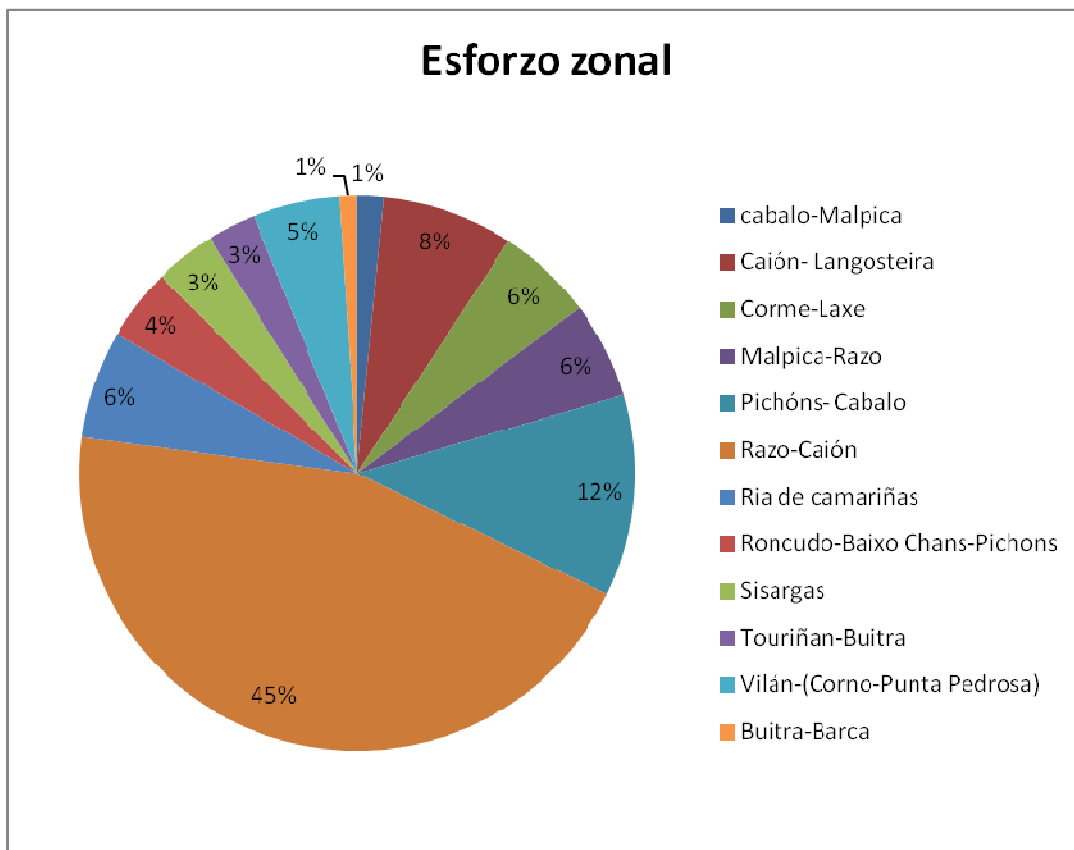
Dende o ano 2009 o seguemento das capturas realizase mediante un estadillo cuberto polos participantes e remitido á Xefatura Territorial da Coruña, polo que dispoñemos de máis información.

ano	2009	2010	2011	2012	2013	2014	2015	2016
Kg	41.938,00	55.454,00	57.902,00	91.600,00	52.211,00	22.675,00	40.165,000	39187
esfuerzo	201	249	270	394	244	123	181	193
CPUE (kg/díaBarco)	208,65	222,71	214,45	232,49	213,98	184,35	221,91	203,04

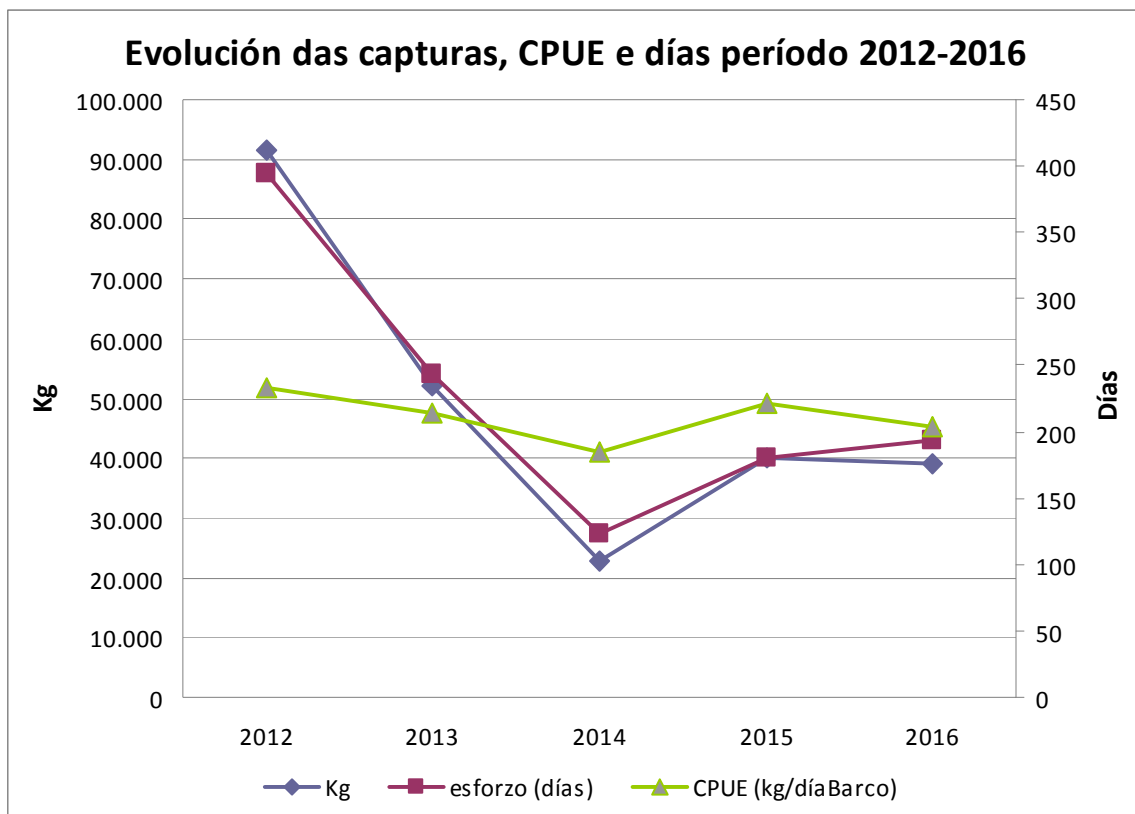


Se temos en conta os datos dende o ano 2001, vemos que a partir do 2007 as capturas sofren un descenso considerable. Dende ese ano sofren pequenas variacións pero sempre se manteñen en torno a uns 50.000 Kgrs, non se volveron a acadar os valores dos primeiros anos dos que temos datos.

Se consideramos os datos dos 5 últimos anos de extracción, salientamos un pico máximo no ano 2012 a causa do aumento do esforzo e un mínimo no 2014 a causa dos temporais que desenvocaron nun menor esforzó. Podemos dicir que a última campaña, a de 2016, mantense nos niveis esperados de produción.



Neste diagrama de sectores vemos cal foi o reparto do esforzo ao longo do 2016, mantense ó igual que a campaña anterior, na zona de Razo-Caión, a que soporta o maior esforzo extractivo.



O esforzo evoluciona paralelamente ós Kgrs extraídos, e a CPUE, mantense mais ou menos constante entre os 200 e os 250 puntos, destacando un lixeiro descenso no ano 2014, ano atípico con respecto as capturas.

A AUTORA DA AVALIACIÓN

Carmen M^a Vidal Álvarez

Datos facilitados por Susana Fandiño Silva

B. PLAN DE EXTRACCIÓN E COMERCIALIZACIÓN:

1. **CALENDARIO PROBABLE DE EXTRACCIÓN:** 35 días/embarcación/campaña.

Solicítanse 35 días de extracción que poidan ser prorrogables no caso de que as condicións meteorolóxicas o permitan. A campaña do ourizo desenvólvese nos meses de Xaneiro, Febreiro, Marzo e Abril, meses que están moi condicionados pola climatoloxía. É por elo que se solicita que no caso de que a climatoloxía permita facer unha boa campaña, se permita a ampliación de días.

MES	DIAS	TOPE Kg./tripulante enrolado/día e a bordo	BANCOS
XANEIRO		<u>100</u>	<u>Todo ámbito territorial</u>
FEBREIRO		<u>100</u>	<u>Todo ámbito territorial</u>
MARZO		<u>100</u>	<u>Todo ámbito territorial</u>
ABRIL		<u>100</u>	<u>Todo ámbito territorial</u>

2. **ARTES A EMPREGAR:**

- Mergullo con aire comprimido suministrado desde superficie condicionado a posesión da titulación requirida.

3. **PUNTOS DE CONTROL:**

A ZONA VI e unha zona moi ampla polo que resulta complicado o establecemento dos puntos de control nas zonas de extracción, é por elo que os puntos de control, serán as lonxas das Confrarías que integran o plan. Na lonxa de cada confraría farase o control cando teña lugar a descarga por parte de calquera membro do plan (comprobación dos cupos permitidos e da talla mínima esixida por lei).

3.1: CONTROL DA EXTRACCIÓN DO RECURSO:

Establecese a obrigatoriedade por parte de tódolos membros do plan de cubrir os estadillos proporcionados pola Xefatura Territorial de A Coruña.

Estes estadillos deberán ser entregados semanalmente nas confrarías de afiliación do plan coa fin de que dende ahí podan ser enviados á Xefatura Territorial de A Coruña.

As asistencias técnicas solicitarán a colaboración do sector para poder realizar a avaliación ambiental do Plan.

4. **PUNTOS DE DESCARGA E VENDA:**

O punto de descarga, control e venda deberá coindidir sempre na lonxa de calquera das confrarías pertencentes ó plan.

Non se poderá descargar en ningún outro punto non habilitado para iso, salvo no caso que debido a problemas técnicos ou por mal tempo non se puidera descargar nalgunha lonxa do plan, este feito, deberá ser comunicado inmediatamente e notificar o motivo.

A venda farase na lonxa da zona de descarga.

5. **TOPES DE CAPTURA:**

Os topes máximos de captura serán de **100 Kg/tripulante enrolado a bordo/ día** e ata un máximo de 300 kg por embarcación.

6. **COMERCIALIZACIÓN:**

Unha vez chegado o produto á lonxa de venda procederase a súa pesada real, en báscula, neste momento retirárase o exceso de tope, que será devolto ó mar.

Realizarase poxa á baixa, establecéndose un **prezo mínimo de 2,50 €/Kg** para cada unha das lonxas do ámbito da zona VI.

Si se desexa realiza-la venda noutras lonxas distintas das establecidas no plan de explotación, será obrigatorio solicita-la correspondente guía de descarga, ou documento de transporte na confraría onde se realizou a descarga.

Así mesmo cando un ouriceiro venda en calquera dos puntos de venda autorizados no plan, este abonará a porcentaxe de venda que teñan estipulado nesa Confraría.

7. **ORGANIZACIÓN DA VIXILANCIA:**

A vixilancia farase polos vixiantes das Confrarías integrantes.

C. ACCIÓNS DE MELLORA DO PLAN:

Para que a actividade das embarcacións non quede paralizada en ningún momento, poderán ser substituídos durante o transcurso do ano, tanto tripulantes como buceadores, sempre e cando non se aumente o cupo por embarcación e que teñan a titulación correspondente para cada posto.

D. PLAN FINANCIERO:

Debido a extensión do plan e ó gran número de confrarías implicadas, facer unha avaliación dos gastos e ingresos, é difícil.

1. GASTOS:

Os derivados das contratacións das asistencias técnicas das confrarías de Camariñas, Corme e Laxe.

Os derivados da contratación dos vixiantes das Confrarías de Camariñas, Camelle, Corme, Laxe, Malpica e Muxía.

Resulta complicado asignar unha porcentaxe de coste da vixilancia e asistencia técnica ó Plan do Ourizo, xa que nas distintas confrarías xestiónanse varios plans.

	CORME	CAMARIÑAS	CAMELLE	LAXE	MALPICA	MUXIA
VIXIANTES	2	4	3	1	2	1
Custo anual (Convenio Consellería)	29.040,00 €	58.080,00 €	43.200,00 €	17.269,00 €	29.040,00 €	14.520,00 €
ASIST. TÉCNICAS	1	1	0	1	0	0
Custo anual (Convenio Consellería)	22.800,00 €	22.800,00 €		17.655,00 €		0,00 €

2. INGRESOS:

As porcentaxes retidas sobre a venda do recurso, en cada confraría.

	2016	CAMARIÑAS	CAMELLE	LAXE	MALPICA	MUXIA	CORME
% VENTA		3%	4%	5%	5%	4%	3%
TOTAIS	KG.	4.740	150	800	25.786	2.553	6.839
	FACTURACIÓN	16190 €	450€	3.040 €	93.832,40€	7.621,4 €	25.908,20€
	INGRESOS	485,70€	18,00 €	152 €	4.691,62 €	304,85 €	777,24 €

**** Datos facilitados polas Confrarías ou consultados en pescadegalicia.com

E. OBSERVACIÓNS XERAIS:

Horario e tempo de traballo diario:

Dende a 9h a 15h. Cada buceador pode estar un tempo de tres horas aproximadamente realizando a extracción. Hay que especificar que este tempo é tempo de mergullo.

Plans de seguridade:

As Confrarías de Corme, Laxe e Malpica, presentarán un plan de seguridade conxunto. Do mesmo xeito que o farán as Confrarías de Camelle, Camariñas e Muxía, que serán remitidos á Xefatura Territorial, antes da primeira solicitude de apertura do ano 2017.

Mergulladores:

Posuirán a titulación reglamentaria

Plan de evacuación previsto:

Efectuarase de acordo coas ordes do 061, avisando vía telefono ou por radio, dende a Confraria pertinente ou dende a embarcación.

Xestión administrativa:

Durante a campaña do 2017 a xestión administrativa do Plan de Explotación de Ourizo será levada a cabo pola Confraría de Pescadores de Camariñas.

A AUTORA DO PLAN

Carmen M^a Vidal Álvarez
Asistencia Técnica da Confraría de Camariñas

ANEXO II: RELACIÓN DE EMBARCACIONES PARTICIPANTES:

	EMBARCACIÓN	MAT. FOLIO	CUPOS	CONFRARÍA	TRIPULANTES	DNI	TITULACIÓN MERGULLO
1	A BARDA UN	3ª-CO-3-5-05	3	CORME	SUÁREZ BANEIRA, JOSÉ LUIS	76.361.443-V	
					SUÁREZ BANEIRA, A. SANTIAGO	76.364.929-F	Recolector submarino
					Tripulante		
2	ANA MARÍA	3ª-CO-3-1545	3	CORME	MARTINEZ MARIÑO, CARLOS	32.801.972 Q	Recolector submarino
					Tripulante		
					Tripulante		
3	ANTONIO LUIS UN	3ª-CO-3-3-05	3	CORME	TOJA FUENTES, JOSÉ LUIS	32.389.563-C	
					Tripulante		
					Tripulante		
4	CEAN	3ª-CO-3-105	3	CORME	GUNDÍN LEMA, JOSE ANTONIO	79.323.751-V	
					GUNDIN LEMA, CESAR MANUEL	79323702-Z	Recolector submarino
					Tripulante		
5	LUMARA DOS	3ª-CO-3-2-01	3	CORME	JOSÉ R. VARELA RELLÁN	32.807.563-H	Recol. Recursos específicos téc. mergullo
					Tripulante		
					Tripulante		
6	MOSFIEL DOS	3ª-CO-3-3-04	3	CORME	MÉNDEZ TRIGO, JOSÉ LUIS	46.905.045-H	Recol. Recursos específicos téc. mergullo
					Tripulante		
					Tripulante		
7	MOROUSO	3ª-VILL-2-4674	3	CORME	RODRÍGUEZ GONZÁLEZ, IGNACIO	10.832.841 – W	Recol. Recursos específicos téc. mergullo
					Tripulante		
					Tripulante		
8	RITALY	3ª-CO-3-2-03	3	CORME	COUSILLAS POSE, MANUEL	52.435.689-J	Recol. Recursos específicos téc. mergullo
					Tripulante		
					Tripulante		

	EMBARCACIÓN	MAT. FOLIO	CUPOS	CONFRARÍA	TRIPULANTES	DNI	TITULACIÓN MERGULLO
9	JORGE	3ª-CO-3-1575	2	LAXE	TOJA TOJA, JOAQUÍN	79.316.264 M	Recolector submarino
					Tripulante		
10	NUEVO MODES	3ª-CO-3-1-06	3	LAXE	DOMÍNGUEZ CASTRO, MODESTO	47.360.092-X	Recol. Recursos específicos téc. mergullo
					CHOUCIÑO TRIGO, ALFREDO	79.326.469-K	Recol. Recursos específicos téc. mergullo
					Tripulante		
11	SIRENA DEL MAR	3ª-CO-4-1722	2	MUXÍA	SANTOS LOBELOS, JUAN F LOBELOS SUAREZ, FRANCISCO PEREZ DOMINGUEZ, JESUS J	76367136Y 46902944X 47368640W	Recol. Recursos específicos téc. mergullo
					Tripulante		
12	PLATEIRAS	3ª-CO-4-5-06	3	CAMELLE	RODRÍGUEZ PÉREZ, JOSÉ	32.437.889-T	Recol. Recursos específicos téc. mergullo
					Tripulante		
13	MIRIAM	3ª-CO-4-1960	3	CAMARIÑAS	MAHIA PEDRE, ROBERTO JULIO	32.802.030M	
					Tripulante		
14	O VULCANO	3ª-CO-4-2-12	3	CAMARIÑAS	PASANTES CARRIL, MANUEL A.	46.898.548-T	Recol. Recursos específicos téc. mergullo
					RODRÍGUEZ TRIÑAMES, BRAIS	47.379.179-F	Recol. Recursos específicos téc. mergullo
					Tripulante		
15	IAGO X	3ª-CO-4-1-07	2	CAMARIÑAS	BRIÓN MARTÍNEZ, JOSÉ MANUEL	32.795.091- N	Recol. Recursos específicos téc. mergullo
					VECINO PEREZ MARIA JESUS	32812805Q	
16	CABO VEO	3ª-CO-4-3-06	2	CAMARIÑAS	BRIÓN MARTÍNEZ, ROBERTO	32438868J	Recolector submarino
					Tripulante		

SINALAR QUE AS CONFRARÍAS NON SE ESTÁ Ó CORRENTE DE TODOS OS MARÍNEIROS DE TODAS AS EMBARCACIÓNS, POSTO QUE ELES CAMBIAN DE TRIPULANTES EN CAPITANÍA, UNS PREVIO PASO POLAS ENTIDADES RESPECTIVAS E OUTROS NON.

ANEXO III: ZONAS DE PRODUCCIÓN

-  ZONA DE EXTRACCIÓN
-  PUNTOS DE CONTROL (LONXAS)

